













LEGENDA:

Wydział geologii i inżynieria

<i>I</i>		- pasywy budowane i niekontynuowane	- seria gruntów antropogenicznych
<i>IIIa</i>		- torfy	- seria osadów organicznych
<i>IIIb1, IIIb2</i>		- hamulcy	- seria glin rzeczno-zastokowych
<i>IIIa1, IIIa2</i>		- mulki	- seria glin rzeczno-zastokowych
<i>IIIb1, IIIb2</i>		- ily	- seria ilów rzeczno-zastokowych
<i>IVa1, IVa2</i>		- płaski	- seria osadów eolicznych
<i>Va1, Va2, Vb1, Vb2</i>		- płaski	- seria gruntów piaszczysto-zwłotych
<i>Vc1, Vc2</i>		- łopoliaki	- seria gruntów piaszczysto-zwłotych
<i>VII1, VII4</i>		- gliny zwłotowe	- seria glin zwłotowych
<i>VIIIa1, VIIIa2</i>		- ily	- seria osadów morskich mocemu
<i>VIIIb1, VIIIb2</i>		- płaski	
<i>VIIIc1, VIIIc2</i>		- mulki	



## Linie na przekrojach geologiczno-inżynierskich

- linia powierzchni terenu
- linia projektowanej drogi - niweleta warfana
- granice warstw geologiczno-inżynierskich
- granice strabigraficzne

Literowe oznaczenia wydzielonych warstw

- numer warstwy geologiczno-inżynierskiej
- symbol wydzieleń stratygraficznych

(wg "Tabeli charakterystycznych parametrów geotechnicznych ..." - Załącznik nr 2.1)

- |   |   |
|---|---|
| <ul style="list-style-type: none"> <li>- wykresy sondowań CPT</li> </ul>    |  |
| <ul style="list-style-type: none"> <li>- wykresy sondowań DPH</li> </ul>    |  |
| <ul style="list-style-type: none"> <li>- rzut otworu na oś drogi</li> </ul> | <p>(D38)*</p>   |

Investor:

**Generalny Dyrektor Dróg Krajowych i Autostrad**  
działający przez  
Oddział w Rzeszowie  
Generalnej Dyrekcji Dróg Krajowych i Autostrad  
35 - 959 Rzeszów, ul. Legionów 20

*Jednostka projektowa:*



ARCADIS Sp. z o.o.  
02-675 Warszawa, ul. Wołoska 22A  
tel.: (0-22) 203 20 03 fax.: (0-22) 203 20 01

**Zamierzenie budowlane:**

**Budowa drogi ekspresowej S19 Kuźnica - Barwinek**

**Obiekt budowlany:**

**Droga ekspresowa S19**  
odcinek Nisko (węzeł "Zapac" z węzłem)  
"Sokołów Małopolski Północ" (z węzłem)

**Stadium:**



## KONCEPCJA PROGRAMOWA

**Tytuł opracowania:**

dokumentacja Geologiczno - Inżynierska dla określenia warunków geologiczno-inżynierskich posadowienia obiektów budowlanych inwestycji pod nazwą "Budowa drogi ekspresowej S19 odcinek Nisko (węzeł "Zaparc" z węzłem) - węzeł "Sokołów Małopolski Północ" (z węzłem)"

*Tytuł rysunku:*

**PRZEMÓW** GEOLOGICZNO-INŻYNIERSKI  
Droga dojazdowa DD-04 P

Opracował:	imię i nazwisko	Uprawnienia:	Pocpisz
	mgr inż. Wiesław Kozak	MS VII-1384	
	mgr inż. Dominik Mach	MS VII-1729	
Nr archiwum: <b>1690</b>	Data opracowania: kwiecień 2016	Skala: <b>1 : 1000</b>	Nr zea.: <b>2.3.70</b> Nr arkusza: 1/1